



Mapeamento e Caracterização Sociocultural dos Sítios Arqueológicos da Região do Seridó Oriental Paraibano

Pabliany Dantas da Silva¹; Uyara Layssa de Oliveira Santos²; Thyago de Almeida Silveira³

¹Discente do Curso Integrado de Edificações. IFPB - Campus Picuí. Bolsistas do CNPq. E-mail: pablianydantas@hotmail.com

²Discente do Curso Integrado de Edificações. IFPB - Campus Picuí. Bolsistas do CNPq. E-mail: uyaralayssa@gmail.com

³Professor IFPB - Campus Picuí. Doutorando em Recursos Naturais - UFCG. E-mail: thyago.silveira@gmail.com

Resumo: Pesquisas arqueológicas e documentos escritos indicam que o município de Picuí/PB, apresenta um patrimônio arqueológico ainda pouco explorado. Esses indícios encontram-se registrados nos inscritos de José de Azevedo Dantas, natural de Carnaúba dos Dantas, que no ano de 1924 registrou a próprio punho, figuras rupestres de civilizações que viveram há milhões de anos antes do presente, e que deixaram registrados para civilizações posteriores. Nesse sentido esse trabalho teve por objetivo realizar mapeamento e caracterização sociocultural e histórica dos sítios arqueológicos presentes na região do Seridó Oriental polarizados pelo Município de Picuí-PB. Para tanto, foram realizados os procedimentos de levantamento bibliográfico acerca dos tipos de sítios arqueológicos encontrados na região de estudo; mapeamento das coordenadas com o GPS; e registro fotográfico oficial dos sítios encontrados na região. Os resultados parciais são bastante favoráveis e incluem a catalogação primária e o mapeamento de cinco sítios arqueológicos: Letreiro, Minador, Pedra da Tubiba, Pocinhos e Cachoeira de Pedro Quincó. O trabalho está em desenvolvimento e espera-se que após o termino da pesquisa seja feita a elaboração e publicação do caderno temático informativo com todos os sítios arqueológicos identificados. Por fim, conclui-se que esta iniciativa tem realizado um resgate cultural, com finalidade de preservar o patrimônio sócio-cultural dos sítios arqueológicos existentes, bem como promover ações voltadas ao ecoturismo consciente na região.

Palavras-chave: Sítios arqueológicos, Mapeamento, Seridó Oriental Paraibano, Picuí.

1. INTRODUÇÃO

A região do Seridó Oriental Paraibano polarizada pelo município de Picuí-PB, apresenta um patrimônio de quatro sítios arqueológicos conhecidos, que são representados pela tradição Itaquiara (pedra gravada), incisões feitas na rocha, grafismos pouco elaborados e muitas vezes incompreendidos.

Indícios registrados em 1924 por José de Azevedo Dantas mostram inscritos e figuras rupestres de civilizações antigas que viveram na região do Seridó Oriental. No município de Picuí, DANTAS (1927) catalogou cerca de quatorze sítios. Dentre esses, apenas quatro sítios são conhecidos: a Cachoeira do Pedro, localizado a 6 km da cidade de Picuí; a Pedra do Tubiba; a Cachoeira das Pinturas, localizado na Fazenda Cacimba das Cabras e o Sítio Cachoeira dos Tanques, localizado no riacho da Caiçara.

Apesar de serem conhecidos e catalogados, são apresentadas poucas referências acerca desses sítios arqueológicos, e os demais dez sítios encontrados por moradores da região, e citados por DANTAS (1927), não possuem material suficiente para catalogação, e dentre esses alguns que foram pouco explorados, não tiveram importância revelada aos órgãos e profissionais interessados para promoção de Proteção do Patrimônio Histórico da região, fato justificado pelas pouquíssimas pesquisas e catalogações feitas por órgãos especializados como o NEA (Núcleo de Estudos Arqueológicos) e IPHAN (Instituto do Patrimônio Histórico e Artístico Nacional).

Nesse sentido, o objetivo geral deste trabalho foi realizar o mapeamento e caracterização sociocultural e histórica dos sítios arqueológicos presentes na região do Seridó Oriental Paraibano polarizados pelo Município de Picuí-PB.

2. MATERIAL E MÉTODOS

Os procedimentos metodológicos que estão sendo desenvolvidos iniciaram com a realização de um vasto levantamento bibliográfico acerca dos tipos de sítios arqueológicos e suas classificações, que comumente são encontrados na região da Cidade de Picuí.

Esse levantamento favoreceu ao conhecimento de moradores da Cidade que conhecem os locais onde os sítios arqueológicos estão localizados. A partir de então, foram agendadas uma série de visitas técnicas para reconhecimento da localidade e para o mapeamento do caminho a ser percorrido desde a cidade até o posicionamento exato dos sítios arqueológicos, sendo neste trajeto marcados pontos de apoio interessantes e a trilha a ser percorrida com o uso do GPS.

Também foram retiradas as fotografias de pontos de interesse na rota percorrida, bem como foram feitos os registros oficiais das inscrições na localização do sítio arqueológico visitado.

3. RESULTADOS E DISCUSSÕES

Atualmente o trabalho está em desenvolvimento e já foram visitados cinco sítios arqueológicos no município de Picuí, tendo esses sítios o seu mapa de localização com distância e percursos e os registros fotográficos dos mesmos.

A seguir são apresentados os resultados e as discussões parciais dos sítios catalogados.

3.1 Sítio Arqueológico Letreiro

O sítio arqueológico itacoatiara dos letreiros, está a dezesseis quilômetros e meio na posição sul da sede do município de Picuí, inserido na propriedade do senhor Lucimar da Costa Barros (Figura 1).



Figura 1 - Localização do primeiro sítio visitado.

A formação monumental deste sítio arqueológico é composta por um lajedo granítico que se estende no leito do riacho dos Letreiros, no mesmo sentido em que correm as águas em épocas chuvosas. O referido lajedo mede mais de dez metros de comprimento por pouco mais de 1,5 metro de altura. A porção sul deste lajedo se estende aplainado por mais de trinta metros; já a porção norte decai até o leito seco do riacho, dando forma a uma espécie de paredão.

Os registros rupestres são da composição gráfica da itacoatiara do Letreiro é caracterizada por uma sequência de antropomorfos gravados em baixo relevo no paredão do lajedo acima citado.

O que mais chama a atenção neste painel é sua morfologia. São pequenos antropomorfos em sequência horizontal, dando a impressão de movimento - o que não é comum nas inscrições rupestres de gravuras em nossa região. As técnicas utilizadas na confecção dos grafismos foram o picoteamento e um suave polimento.

A Figura 2 apresenta as inscrições encontradas no Sítio Arqueológico Letreiro.



(a)



(b)

Figura 2 – Inscrições rupestres identificadas no Sítio Letreiro.

3.2 Sítio Arqueológico Minador

O sítio arqueológico do Minador localiza-se a 10 quilômetros sudoeste da sede do município de Picuí, numa propriedade particular pertencente ao senhor José Onildo de Barros (Figura 3). O acesso até o referido sítio não apresenta obstáculos significativos, o veículo automotor pode ficar estacionado a pouco menos de vinte metros deste.



Figura 3 - Localização do segundo sítio visitado.

Este sítio é constituído de dois maiações de origem granítica, apoiados em blocos da mesma formação mineralógica. Um desses matações sofreu maior desgaste pela intempérie, ocasionando uma falha natural em sua porção Norte, na qual está estampado um dos painéis rupestre.

A arte parietal deste sítio é composta por dois painéis distintos. O primeiro painel que está estampado em uma concavidade natural com pinturas rupestres de morfologia irreconhecível, medindo 2,3 metros quadrados; e o segundo painel encontra-se estampado no matação de menor proporção, ocupando uma pequena área, com traços verticais em vermelho (Figura 4).



(a)



(b)

Figura 4 – Inscrições rupestres identificadas no Sítio Minador.

3.3 Sítio Arqueológico Pedra da Tubiba

O sítio arqueológico Pedra da Tubiba, localiza-se a cerca de dez quilômetros sudeste da sede do município de Picuí e se encontra numa propriedade particular pertencente ao senhor

José Herinque da Costa (Figura 5). O acesso até o referido sítio encontra-se em regulares condições, a estrada carroçavel e bastante arenosa e dificulta um pouco a chegada até o sítio arqueológico.

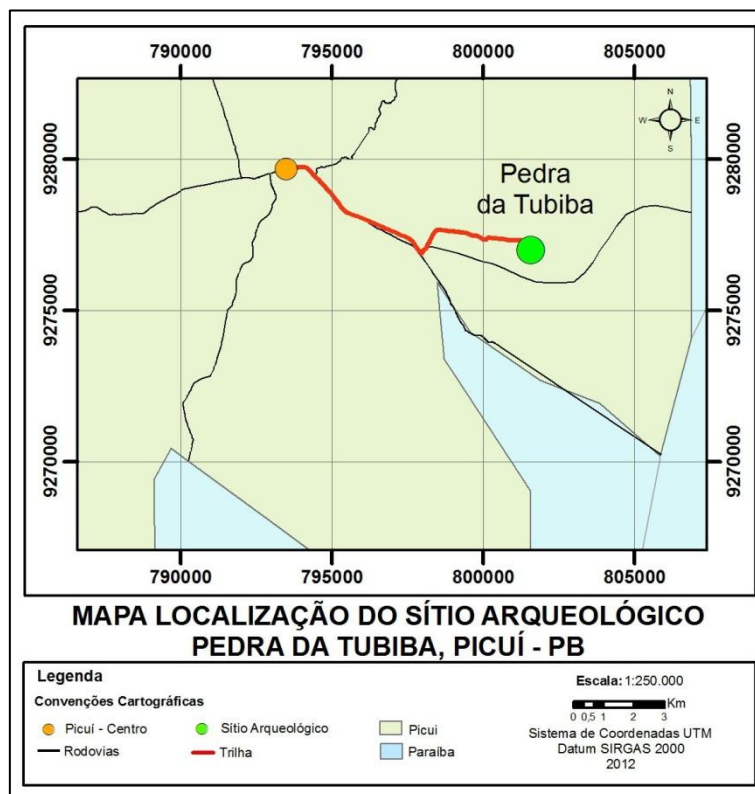


Figura 5 - Localização do terceiro sítio visitado.

O monumento trata-se de um matacão de origem granítica, de grande proporções, com pequena inclinação para o Norte, onde se encontra estampado um painel rupestre.

O Pedra da Tubiba é caracterizado por um único painel rupestre com pinturas e gravuras. Estampado na porção Norte do matacão, o referido painel ocupa um espaço de seis metros de comprimento por dois de altura.

A composição gráfica desse sítio é composta de representações zoomorfas (emas) e grafismos geométricos bem elaborados. Algumas gravuras foram contornadas com pigmentação vermelha, hipoteticamente da mesma época em que foram executadas as outras figuras rupestres.

A Figura 6 apresenta as inscrições na Pedra da Tubiba.



(a) (b)
 Figura 6 – Inscrições rupestres identificadas o Sítio Pedra da Tubiba.

3.4 Sítio Arqueológico Pocinhos

O sítio arqueológico Pocinhos fica localizado há aproximadamente cinco quilômetros do centro urbano de Picuí, numa propriedade particular pertencente aos herdeiros de Hermes Hortêncio (Figura 7). Seu fácil acesso não apresenta obstáculos significativos, o veículo automotor fica estacionado a pouco menos de vinte metros do sítio arqueológico.




Figura 7 - Localização do quarto sítio visitado.

Este sítio arqueológico tem como formação monumental um afloramento rochoso de origem granítica que se alonga no sentido horizontal com mais deló metros e atinge uma altura de 4 metros. Possui uma inclinação significativa que abriga o painel rupestre.

Seu painel rupestre apresenta-se numa associação de pinturas e gravuras onde os elementos pintados em tonalidade vermelha se mostram em maioria. O painel que mede 8 metros de extensão por 2,7 metros de altura, apresenta, na parte superior, representações do tipo esquemática de grandes tamanhos, onde é possível identificar pelo menos três répteis, além de figuras esquemáticas. Na parte inferior do painel, numa concavidade natural da rocha, existem gravuras de difícil identificação.

A Figura 8 apresenta as inscrições encontradas no Sítio Pocinhos.



(a)

(b)

Figura 8 - Inscrições rupestres no Sítio Arqueológico Pocinhos.

3.5 Sítio Arqueológico Cachoeira do Pedro Quincó

O sítio arqueológico Pocinhos fica localizado há aproximadamente oito quilômetros do centro urbano de Picuí (Figura 9).



Figura 9 - Localização do quinto sítio visitado.


Não se tem relatos acerca da composição gráfica dos registros rupestres, entretanto, as mesmas aparentam ser da tradição itacoatiara caracterizada por uma sequência de antropomorfos gravados confeccionados por grafismos feitos por picoteamento e um suave polimento.

As inscrições ficam dentro de um espaço (buraco) com uma abertura escavada na rocha pela ação da água, e pela posição e localidade infere-se que o espaço servia de abrigo para os habitantes antigos.

A Figura 10 apresenta as inscrições encontradas no Sítio Cachoeira do Pedro Quincó.



(a)



(b)

Figura 10 - Inscrições rupestres no Sítio Cachoeira do Pedro Quincó.

6. CONCLUSÕES

Este trabalho faz parte de um Projeto de Pesquisa que está em pleno desenvolvimento e contempla o mapeamento dos sítios arqueológicos presentes na região polarizada pelo município de Picuí, abrangendo os demais municípios de Região do Seridó Oriental Paraibano.

As primeiras ações do projeto, explicitadas neste trabalho, contemplam a catalogação, por meio de revisões bibliográficas, e mapeamento, com uso do GPS, de cinco sítios arqueológicos: Letreiro, Minador, Pedra da Tubiba, Pocinhos e Cachoeira de Pedro Quincó.

É de suma importância o resgate histórico e sociocultural que este trabalho tem feito, haja visto que não existiram ações passadas de caráter semelhante desenvolvidas em nenhuma localidade da Paraíba.

Explicita-se que faltam ser visitados cerca de dez sítios arqueológicos na região. Partes desses sítios foram relatados por José Azevedo Dantas, na sua publicação *Indícios de uma Civilização Antiquíssima*, e outra parte é conhecida pelos moradores da região.

Espera-se que após a coleta e análise dos dados, seja elaborado um caderno temático ilustrado com uma série de mapas e fotos acerca dos sítios arqueológicos visitados, mostrando também as comunidades que circundam essas localidades.

Aguarda-se também que seja montada uma exposição fotográfica para divulgar os resultados do projeto. Tanto a exposição fotográfica, quanto o caderno temático irão mostrar a localização, e as principais vias de acesso para os sítios, a descrição das principais características, bem como servir de subsídio para elaboração de convênios com o NEA e IPHAN.

AGRADECIMENTOS

Ao Conselho Nacional de Desenvolvimento Científico e Tecnológico – CNPq e ao IFPB – Campus Picuí, por serem os financiadores desta Pesquisa.

REFERÊNCIAS

DANTAS, J. A. *Indícios de uma civilização antiquíssima*. Povoação de Carnaúba [Acari], 1924-7.